






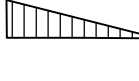


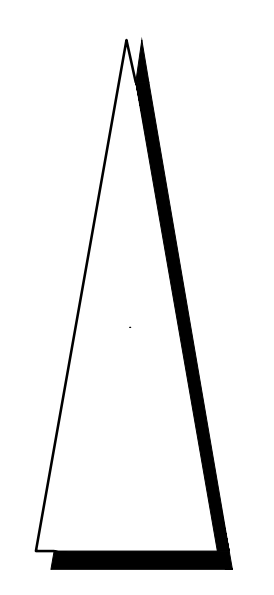





# LEGENDE

-  proj. Grünfläche
-  proj. Pflaster grau
-  proj. Pflaster rot-schwarz-nuanciert
-  proj. Pflaster anthrazit, Parkplatz
-  proj. Muldenrinne mit Angabe des Typs, siehe Querschnitte
-  vorh. Schachtdeckel, Deckelhohe Baustraßenstadium
-  Quergefälle Mittelrinne
-  Quergefälle Einseitneigung
-  Quergefälle Dachprofil
-  Anliegeranschlusshöhe





**Gemeinde Hünxe**  
Kreis Wesel

**Ingenieur Sozietät** GmbH  
Beratende Ingenieure

Röntgenstraße 27 • 46325 Borken • Tel.: 02861/80999-0 • Fax: 02861/80999-79  
e-mail: info@isw-ingenieure.de • homepage: www.isw-ingenieure.de



---

Projektbezeichnung: **Erschließung Bebauungsplan Nr. 45 "Nelkenstraße"**

---

Planbezeichnung: **Lageplan Straßenausbaubau mit Anliegeranschlüssen** 1 : 500

Projektnummer	Zeichnungsnummer	Index	Datum	Bearbeitung
HUX-010A/15	0 3 1 1 0 9 0 2 0 0		11.05.2020	MePi

---

Index	Art der Änderung	Anlage: 4	Blatt: 4
Planverfasser/-in:		Auftraggeber/-in:	
Borken, den		Hünxe, den	