











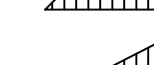
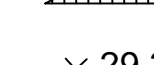














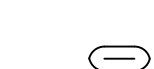







# LEGENDE

## Planung

-  proj. Grünfläche
-  proj. Betonsteinpflaster 10/20/8, rotbraun
-  proj. Betonsteinpflaster 10/20/8, anthrazit, Stellplatzflächen
-  proj. Betonsteinpflaster 10/20/8, grau
-  proj. Bituminöse Fahrbahn
-  proj. Wassergebundene Decke
-  proj. Höhenausgleich Anliegerfläche
-  proj. Rinne 30cm, Betonsteinpflaster 10/20/10
-  proj. Rinne einz. 1 x 24/16/14 / zweif. 2 x 24/16/14
-  proj. Bord / abgesenkter Bord
-  proj. Laterne Beleuchtung prüfen!
-  proj. Baumstandort
-  proj. Quergfälle Dachgefälle
-  proj. Quergfälle Einseitneigung
-  proj. Höhen
-  proj. Straßensinkkasten

## Bestand

-  vorh. Pflaster rot
-  vorh. Pflaster braun
-  vorh. Pflaster grau
-  vorh. Gehwegplatten
-  vorh. Bitulfläche
-  vorh. Schotterfläche
-  vorh. Grünfläche
-  vorh. Rinne
-  vorh. Zaun
-  vorh. Hecke
-  vorh. Sinkkasten
-  vorh. Schachtdeckel
-  vorh. Wasserschieber
-  vorh. Hydrant
-  vorh. Leuchtenstandort
-  Geländepunkt mit Höhe in m ü. NN (Bestandsaufnahme Baustraße und RRB Jan. 2008 Bestandsaufnahme Privatflächen Nov. 2014 / März 2016)
-  vorh. Baumstandorte
-  vorh. Poller

**Ausführungsplan Verkehrsanlagen!**  
 Alle Maße und Höhen sind in der Orthogonalität zu prüfen!  
 Dieser Plan hat Vorrang vor allen anderen Plänen!  
 Bei Unstimmigkeiten ist die Bauleitung zu kontaktieren!  
 Dieser Plan ist nur in Verbindung mit den Straßenlängsschnitten bzw. dem Gradientenplan gültig, sofern diese im Umfang der Ausführungszeichnungen enthalten sind.  
 Die Angaben zu den Versorgungsleitungen sind nur nachrichtlich.  
 Es gelten nur die Planunterlagen der Versorgungsunternehmen.  
 Die Baugrunduntersuchung ist zu beachten.



**Gemeinde Hünxe / Kreis Wesel**

**Ingenieur Sozietät GmbH**  
 Beratende Ingenieure

Röntgenstraße 27 • 46325 Sorben • Tel.: 02861/90999-0 • Fax: 02861/90999-70  
 e-mail: info@soz-ingenueure.de • homepage: www.iso-ingenueure.de

<b>Erschließung B-Plan Nr. 35 Hünxe Stallbergweg</b>				
Ausführungslageplan Straßenendausbau 2. BA				1 : 250
Projektnummer	Zeichnungsnummer	Index	Datum	Bearbeitung
HUX-031/14	0 5 1 1 1 0 9 0 1 0 0		22.05.2017	Me/P
Index	Art der Änderung	Anlage 2	Blatt 2	
Planverfasser:in	Auftraggeber:in			
Borken, den	Hünxe, den			